









Legenda:

-  A-14
-  D-4a
-  B-1
-  U-53
-  U-206
-  U-53
-  U-206

— projektowane
— oznakowanie pionowe

 — zakres robót

<i>Projekt czasowej organizacji ruchu drogowego</i>			
Inwestor	Powiat Biały, ul. Brzeska 41, 21-500 Biała Podl. Zarząd Dróg Powiatowych w Białej Podlaskiej ul. Siderska 90A, 21-500 Biała Podl.		
Nazwa Inwestycji	Przebudowa drogi powiatowej nr 1031L, odcinek dr. woj. 811 – Janów Podlaski od km 5+200 do km 10+532,65 – objazdy na czas wykonania rozbiórki istniejącej nawierzchni i otworzenia konstrukcji od km 9+990 do km 10+532,65 w m. Janów Podlaski.		
Nazwa rysunku	Szczegółowe oznakowanie ulic przyległych na czas rozbiórki i otworzenia nawierzchni		
x	Imię i nazwisko	Data	Podpis
Projektant	inż. Grzegorz Och	05.2020r	Nr rys. 3
			schemat